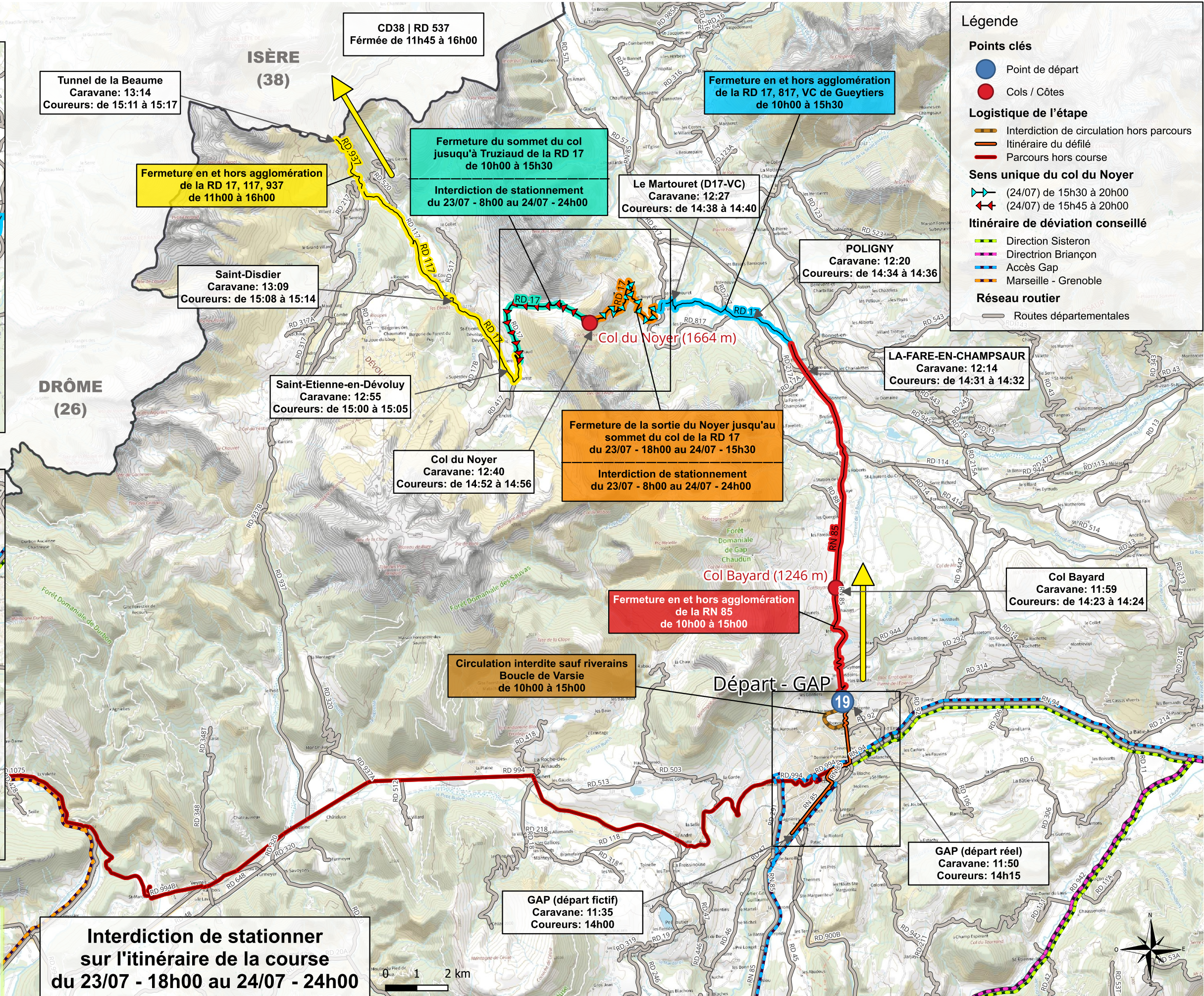
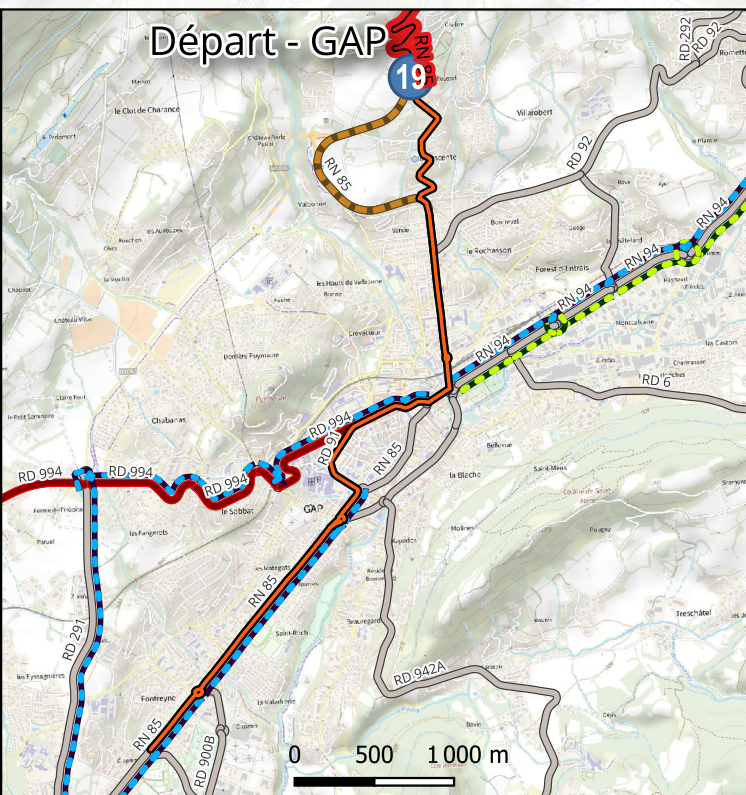
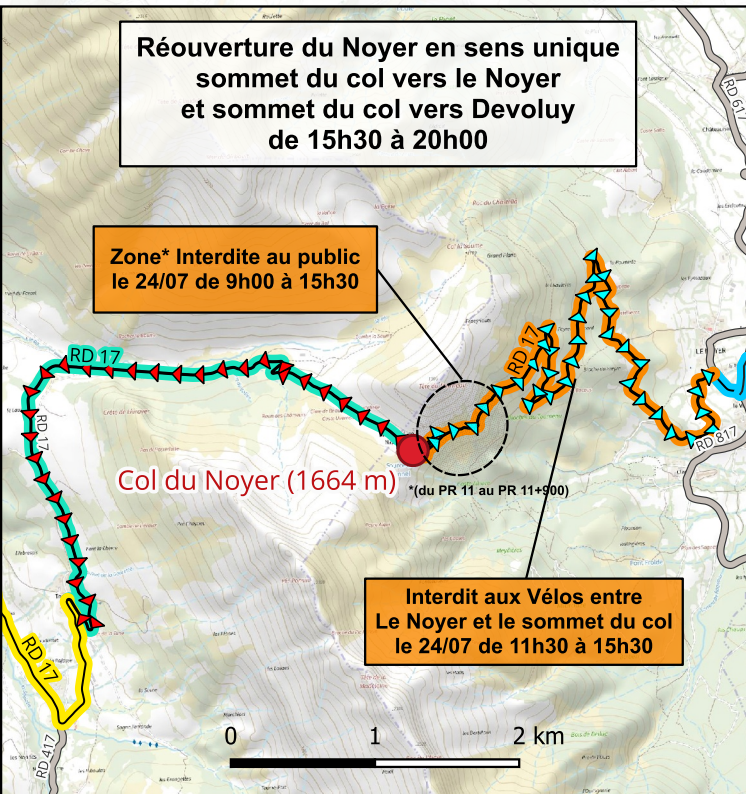


modifié le 25/06/2026



Légende

Points clés

- Point de départ
- Cols / Côtes

Logistique de l'étape

- Interdiction de circulation hors parcours
- Itinéraire du défilé
- Parcours hors course

Sens unique du col du Noyer

- ▶ (24/07) de 15h30 à 20h00
- ◀ (24/07) de 15h45 à 20h00

Itinéraire de déviation conseillé

- Direction Sisteron
- Direction Briançon
- Accès Gap
- Marseille - Grenoble

Réseau routier

- Routes départementales

Itinéraire de déviation conseillé:

- Direction Sisteron: Prendre la RN 94 puis la RD 942
- Direction Briançon: Prendre la RN 85 puis la RD 942
- Direction Gap: Accès par la RN 94 ou RN 85 ou RD 994
- Itinéraire Marseille/Grenoble: Prendre la RD 1075

